



© CDRP 91

Itteville - la Roche à Gentil



© CDRP 91

Itteville - la Roche à Gentil

ARCHÉOLOGIE LA ROCHE À GENTIL

Avec ses 4 mètres de hauteur et ses 30 tonnes, cette pierre levée est l'un des plus grands menhirs de la région parisienne.

Une douzaine de menhirs ont été recensés en Essonne. Ces pierres levées apparues entre le IV^e et le III^e millénaire, constituent toujours de véritables énigmes. Malgré leur poids, elles ont parfois été transportées sur une longue distance par des hommes qui ne connaissaient pourtant pas la roue. Généralement orientées d'est en ouest, elles auraient pu être dédiées à un culte lunaire ou solaire.

Le menhir d'Itteville est connu sous le nom païen de Roche-à-Gentil (gentil signifie non croyant). Il fut renversé en 567 lors du Concile de Tours, période où le christianisme luttait contre toute représentation du polythéisme.

Après être resté près de quinze siècles couché au sol, la municipalité a décidé de le redresser, ce qui a été réalisé en avril 1993. Il a fallu huit jours d'efforts pour relever le bloc de grès de Fontainebleau, mais sans aucune fouille préventive, ce qui aurait éventuellement permis de s'assurer de son authenticité

En page 1, les pictogrammes permettent de choisir une randonnée adaptée à ses capacités. Picto 1 = Effort ; picto 2 = Technicité (présence ou non d'obstacles) ; picto 3 = Risque (d'accidents lié à la configuration des lieux).
Cotation : 1 - Facile ; 2 - Assez facile ; 3 - Peu difficile ; 4 - Assez difficile ; 5 - Difficile.



Le circuit d'Itteville

3h30
12,2km

Après la découverte du vieux centre d'Itteville et de son église, ce circuit se dirige vers les bois pour cheminer ensuite près des marais où l'on pourra se livrer à l'observation des oiseaux.

SITUATION

Itteville, à 20 km au sud-ouest d'Évry

PARKING

Mairie d'Itteville N 48.51684 °, E 2.34508 °

TRANSPORT

Bus N° 4301 ou 4305




À DÉCOUVRIR EN CHEMIN

- Parc de la mairie d'Itteville
- Église d'Itteville
- La Roche à Gentil (menhir)
- Le marais d'Itteville et ses observatoires



À DÉCOUVRIR EN RÉGION

- Ballancourt : château du Saussay et chapelle Saint-Blaise
- Cerny : le musée Volant Salis



Code de balisage PR®

FF Randonnée

— Bonne direction

↔ Changement de direction

✗ Mauvaise direction

© marques déposées

BALISAGE

jaune



- CDT de l'Essonne : 19 rue des Mazières, 91000 Évry, 01 64 97 36 91, www.tourisme-essonne.com.



Comité

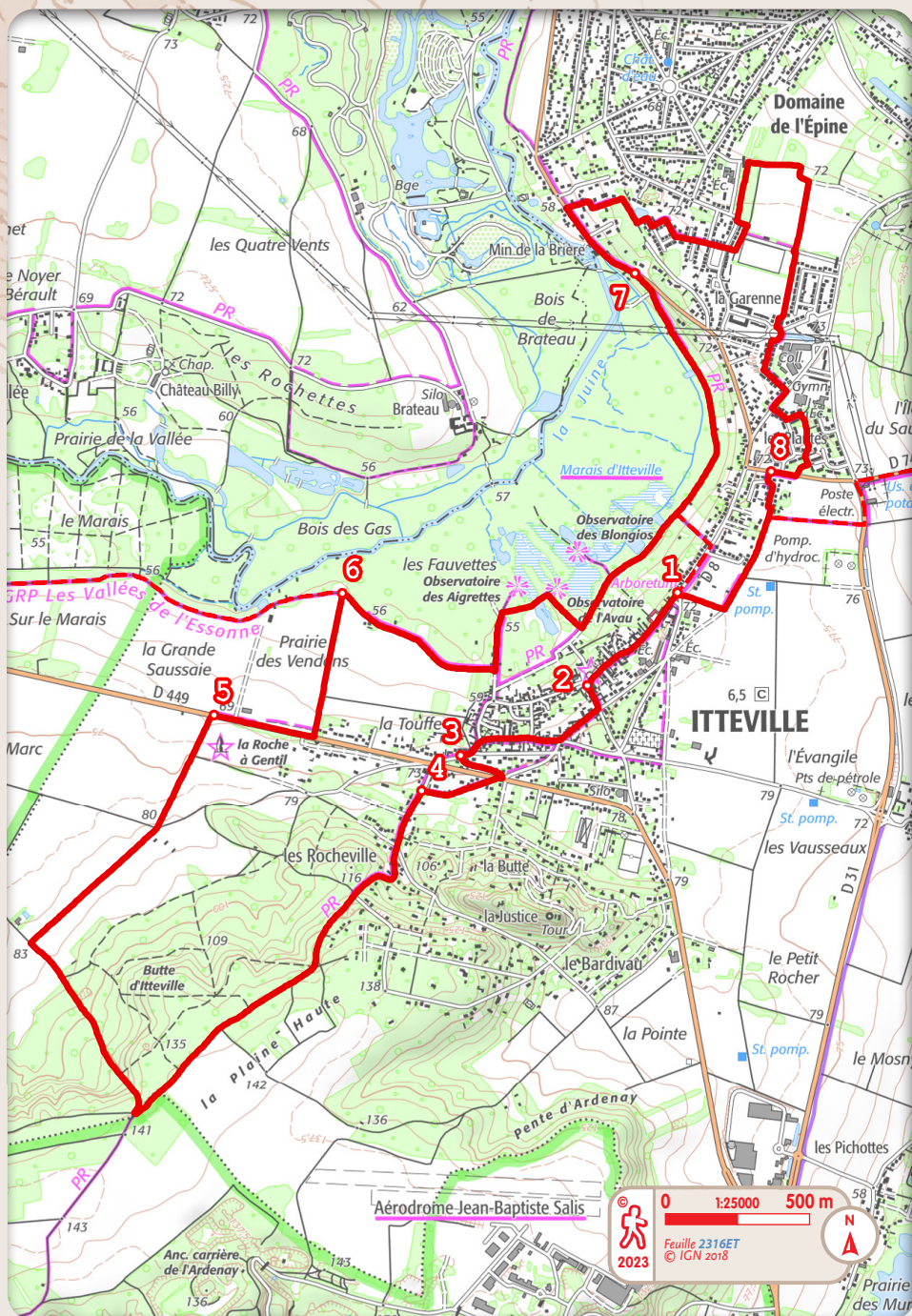
- Comité départemental de la randonnée pédestre de l'Essonne : MDCCS, 62 bis boulevard Charles-de-Gaulle, 91540 Mennecy, www.rando91.com.




© CDRP 91

Itteville

PR® Le circuit d'Itteville



- 1 Du parking face à la mairie, se diriger vers l'église en empruntant le trottoir de droite [👁️ > le parc de la mairie est ouvert au public pour la promenade].
- 2 A l'église, traverser la rue au passage protégé et prendre à gauche la rue de la Croix-Boissée puis à droite la rue du Billoy.
- 3 Après la placette ornée d'un calvaire, prendre à gauche un chemin de terre qui vous mène jusqu'à la route de Bouray (D 449) que l'on traverse pour prendre le chemin du Rousset. Longer les maisons jusqu'à un petit escalier qui rejoint le chemin d'Itteville à Orgemont.
- 4 Emprunter ce chemin sur la gauche (⚠️ > cette route peu passante ne dispose pas de cheminement piéton sécurisé). Elle pénètre dans la forêt puis devient un large chemin que l'on suit pendant 800 m. Prendre ensuite le chemin à droite qui vous ramène jusqu'à la route de Bouray (D 449) en passant à proximité de la Roche à Gentil.
- 5 Suivre cette route vers Itteville en restant sur le bas-côté gauche puis prendre le chemin à gauche pendant 500 m.
- 6 A l'intersection, prendre à droite le chemin des Vendons. Au bout de ce chemin, prendre à gauche (barrière) en direction des marais où des observatoires vous accueillent. Emprunter le chemin de Lavau qui ramène à la route de Saint-Vrain (D 8) que l'on traverse prudemment (⚠️ > pas de passage sécurisé).
- 7 Suivre cette route vers la gauche pendant 300 m et prendre à droite pour traverser le domaine de l'Épine. Bien suivre le balisage jaune jusqu'à la route de Ballancourt (D 74) que l'on prend à droite.
- 8 La traverser au passage protégé et prendre la première rue à gauche qui devient un chemin, lequel après une dernière intersection, ramène au parking.



© CDRP 91

Dans le marais d'Itteville